



ПРОСВЕЩЕНИЕ
ИЗДАТЕЛЬСТВО

Пополняем копилку

Дистанционное образование

*Использование цифровых технологий
в преподавании географии*

Дубинина Софья Петровна
Методист редакции географии, экономики и экологии
Sdubinina@prosv.ru



Содержание вебинара:

1. Интернет ресурсы, позволяющие организовывать процесс обучения
2. Интернет ресурсы, позволяющие выполнять практические задачи (ученикам) и позволяющие создавать контент (учителям)
3. Интернет ресурсы для подготовки к ОГЭ и ЕГЭ
4. Предметные ресурсы для изучения географии



1. Интернет ресурсы, позволяющие организовать процесс обучения

1. Google (<https://www.youtube.com/watch?v=USlg03Y3r9A&t=301s> вебинар)
2. Skype (<https://www.skype.com/ru/get-skype/>)
3. Zoom (<https://zoom.us/support/down4j>)
4. Discord (<https://discordapp.com>)

5. YouTube



6. Все социальные сети

7. Облачные хранилища





2. Интернет ресурсы, позволяющие выполнять практические задачи (ученикам) и позволяющие создавать контент (учителям)

Все ресурсы

Ученики

Учителя



Портал конструирования интерактивных уроков

CORE – бесплатная платформа для дистанционного обучения и работы в классе



Быстрое конструирование интерактивных онлайн-уроков

В вашем распоряжении более 40 типов упражнений проверки знаний для различных предметов (есть интеграция с LearningApps).

[Создать урок](#)

<https://coreapp.ai>

<https://www.youtube.com/watch?v=HqO4i3lF6-8&t=1677s>

видео-инструкция



Портал конструирования интерактивных модулей

LearningApps.org

Поиск Все упражнения Новое упражнение Вход

Что такое LearningApps.org?
Показать помощь

LearningApps.org

О сайте LearningApps.org Информация Защита авторских прав и данных

LearningApps.org

Поиск Все упражнения Новое упражнение Вход

Для начинающих — Профессиональное образование и повышение квалификации

Категория: География

Ступени: ●

- Австралия
- Азия
- Атмосфера
- Африка
- Беларусь
- Внутренние воды
- Водоёмы
- Воды России
- Географическая карта
- Гидросфера
- Города
- Евразия
- Европа
- Животные
- Климат
- Климат России
- Литосфера
- Материки
- Мировое Хозяйство
- Население мира
- Океан
- Полезные ископаемые
- Природные зоны
- Растительный мир
- Рельеф земли
- Россия
- Северная Америка
- Солнечная система
- Страны
- Туризм
- Части света
- Читаем карту
- Экономические районы
- Южная Америка
- биосфера
- экология
- Қазақстан

Рекорды природы Украины

Реки мира

Географическая номенклатура

Южная Америка

АРКТИКА и ТУНДРА

Достопримечатель... Санкт - Петербурга

Световой день

Африка. Номенклатура.

Реки России

Моря, омывающие берега Евразии

Водохранилища и озера России

Игра

Електроенергетика України

Клімат і кліматичні пояси материка

Литосфера

Города России и особо охраняемые

Походный кроссворд

Південна Америка

Антарктика или Арктика

горы и нагорья Евразии

<https://youtu.be/fcTilcmSXBu> видео-инструкция



Портал конструирования интерактивных заданий

[eТреники](#) [Типы тренажёров](#) [Ещё](#)

[Кабинет](#) ↗

Что такое eТреники?

eТреники — это онлайн-конструктор учебных тренажёров. Здесь, с помощью интернет-браузера, вы сможете конфигурировать небольшие веб-приложения — тренажёры.

Каждый тренажёр получает на сайте уникальный код и доступен всем желающим. Вам остается только поделиться ссылкой.

Как использовать?

Для начала, проследуйте в [кабинет](#). Там, пройдя короткую регистрацию, вы сможете начать конструировать тренажёры [различных типов](#).

Вот примеры тренажёров различных типов:



Учебный



50 слов



Моря России



Моря России



Башни Московского Кремля



Проверь примеры



Классификация химических веществ



Столицы



My Family

Ну а конструкторы для этих типов вы найдете в кабинете. Пробуйте!

Обратите, пожалуйста, внимание, что приложения адаптированы под экраны XGA (1024×768) и выше.

Вопросы и отзывы направляйте по адресу: support@etreniki.ru

Новости проекта

15.11.2019

Уважаемые пользователи! До конца ноября мы проводим профилактические работы на серверах, поэтому возможны кратковременные сбои в работе сервиса.

14.12.2018

В тип [«Картофан»](#) добавлена возможность использовать карту сервиса Яндекс.Карты. Подробности в статье [Карты в типе «Картофан»](#).

16.11.2018

Настоятельно рекомендуем первый выпуск [сборника советов по работе с сервисом](#).

24.02.2018

Для тренажёров типа «Кокла», «Криптон» и «НЛО» добавлен белорусский язык. Большое спасибо [Елене Мигаль](#) за помощь с переводом!

13.06.2017

6 июня были подведены итоги полуфинала КИвО'17 и eТреники вошли в число [30 отобранных проектов](#).

05.06.2017

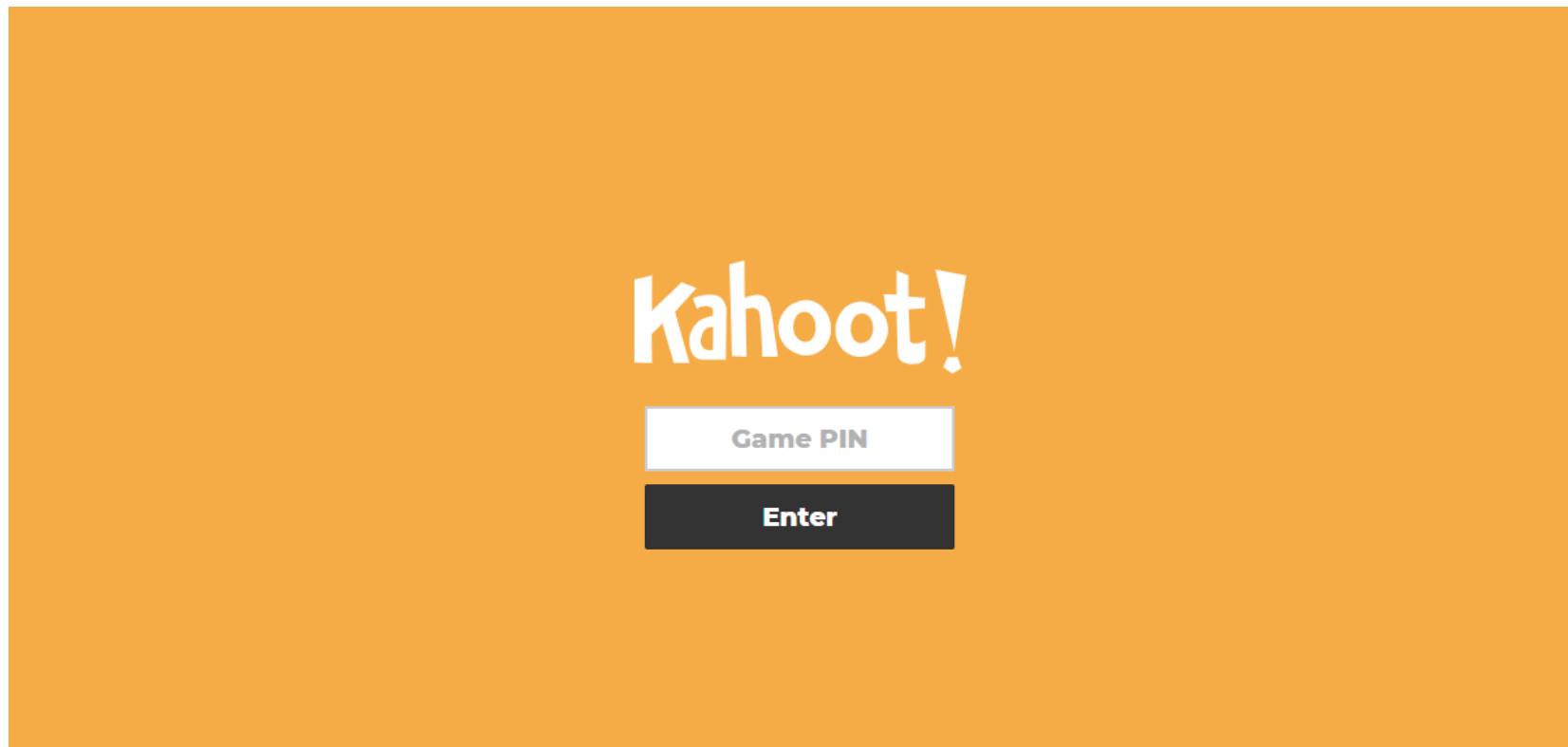
В редакторе типа «Кокла» пробуем виртуальную клавиатуру, которая позволяет добавлять специальные символы.

<https://youtu.be/QMDvFn6KtyQ> видео-инструкция

<https://etreniki.ru>



Портал конструирования интерактивных викторин



<https://kahoot.com>

<https://youtu.be/N4BtQ0ATbaI> видео инструкция



Портал конструирования интерактивных квестов

Learnis

Продукты Как пользоваться Контакты Войти →

NEW Сертификат игропедагога! >

Образовательная платформа Learnis

Создайте учебные веб-квесты, викторины и интеллектуальные онлайн-игры всего за несколько минут

Создать новую Войти в созданную

Какую тему выберем?

<https://youtu.be/OCfgqESporw> видеоинструкция



Портал интерактивных досок для проектов

padlet

Работы

Почему Padlet

Для школы

Для бизнеса

Справка


Войти

Сотрудничай лучше. Будь продуктивнее.

Создавай прекрасные доски, документы и веб-страницы, которые легко читать и интересно участвовать.

[ЗАРЕГИСТРИРОВАТЬСЯ](#)

Уже пользуешься Padlet? [Войти](#).



<https://ru.padlet.com>

https://youtu.be/CIV_0w2MUD4 видео-инструкция

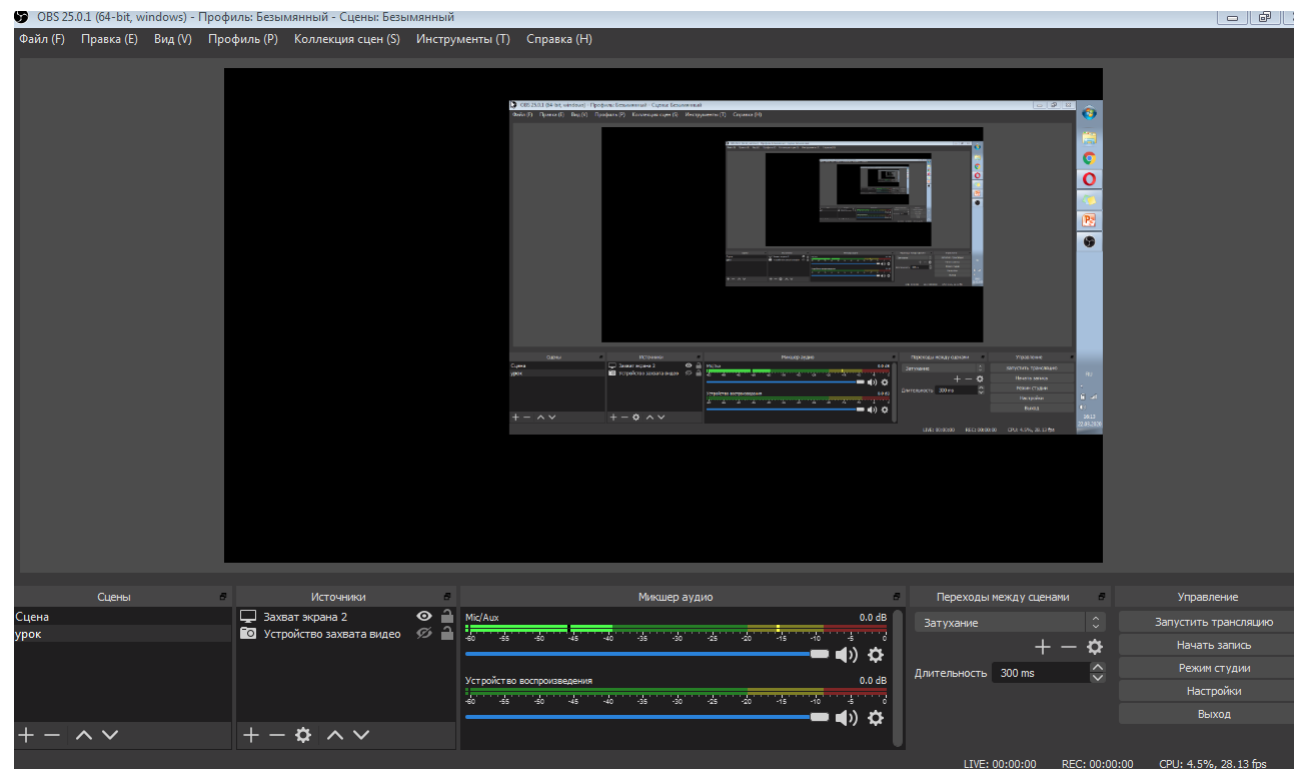


Программа записи вебинаров (онлайн-уроков)

<https://obsproject.com>

Инструкция

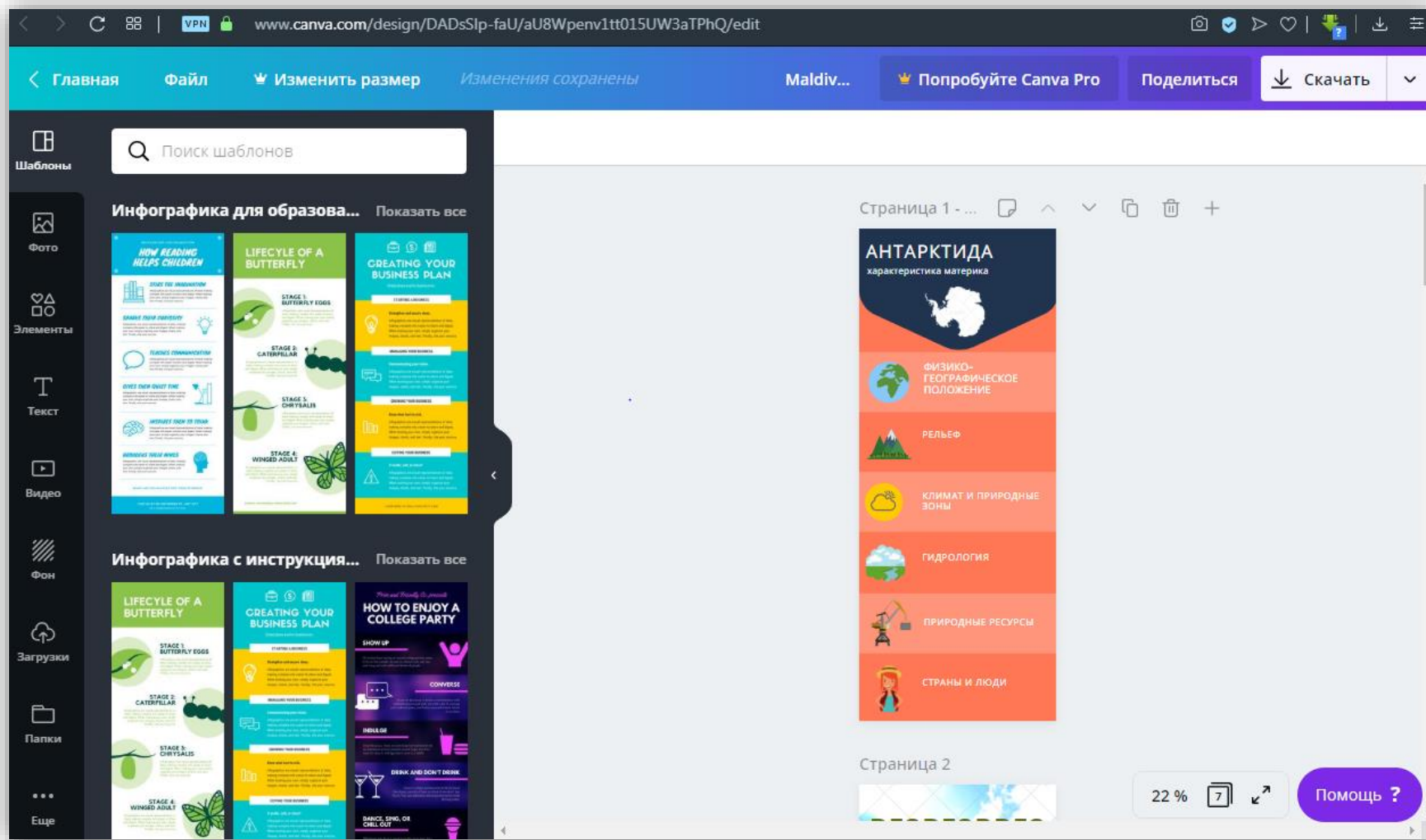
https://vk.com/geodistantprosv?w=wall-193245514_16



<https://support.google.com/youtube/answer/2907883>



Создание ИНФОГРАФИКИ



<https://www.canva.com/>

Инструкция

<https://youtu.be/WIUR6LXF2yM>



Конструктор сайтов

Wix

Функции

Возможности

Планы подписки ▾

Шаблоны

Поддержка

Языки ▾

Войти

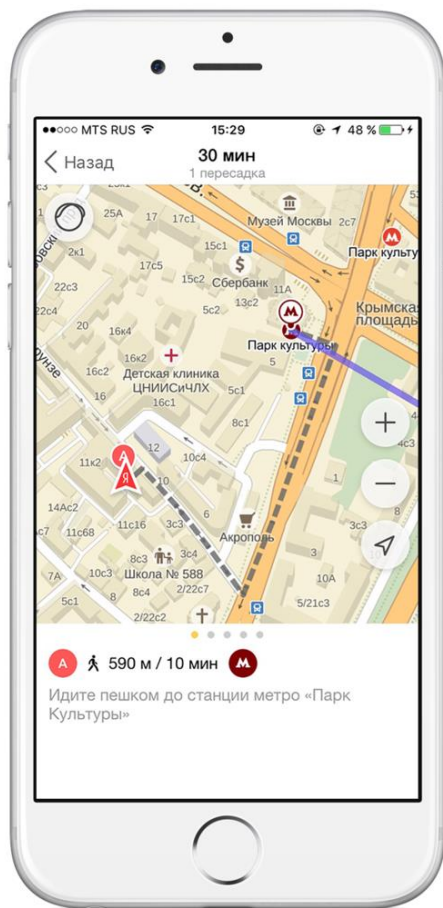
Здесь создают
профессиональные сайты

Создать сайт





Карты





3. Интернет ресурсы для подготовки к ОГЭ и ЕГЭ

<http://fipi.ru>

<https://www.examen.ru>

<https://yandex.ru/tutor/>

https://neznaika.info/oge/geo_oge/



Помощь вовремя: бесплатные ЭФУ

На 3 месяца мы открываем бесплатный доступ для всех образовательных организаций к электронным формам учебников*

ПОЛУЧИТЬ ДОСТУП

[ИНСТРУКЦИЯ](#)



Предметы

- Английский язык
- Астрономия
- Биология
- Внеурочная деятельность
- География
- Естествознание
- Изобразительное искусство
- Информатика
- Испанский язык
- История
- Китайский язык
- Литература

<https://www.youtube.com/watch?v=Fin3A-UyY7o>

Видео инструкция

<https://media.prosv.ru>



← Главная

Дистанционное образование

Дистанционное образование

Все для организации онлайн-занятий →

Давайте наглядно

100 друзей: полезные ресурсы

Каждый день — активный

Каникулы с пользой

И того, и другого...

100 друзей: скучно не будет

Мое здоровье

Будь здоров!

Все для организации онлайн-занятий



Пока мы дома





< [Выбор предмета](#)



География

Выберите класс

5 класс

6 класс

7 класс

8 класс

9 класс

11 класс

<https://cifra.school/#lessons>

9 класс

ГЕОГРАФИЯ

Учусь дома. Учусь сам

Учимся с «Полярной звездой» (10)

А. И. Алексеев, В. В. Николина, Е. К. Липкина и др. География. 9 класс



Результат

Вам предстоит разработать проект «Развитие Дальнего Востока в первой половине XXI в.».



Запомни. Важно

Вы уже знаете, какой уникальный район Дальний Восток. Пути его развития в XXI в. могут быть различными. Один путь — Дальний Восток остаётся сырьевым районом, поставляющим биологические, лесные ресурсы, полезные ископаемые как в Россию, так и в соседние Японию, Китай и другие страны. Другой путь — Дальний Восток может стать центром наукоёмких предприятий и технологий переработки природного сырья (рыбные ресурсы, марикультура, океанотехника и др.).



Дополнительные Интернет ресурсы

The screenshot shows the Seterra website interface. At the top, there is a navigation bar with the Seterra logo and a search bar. Below the navigation bar, there are several thumbnail images representing different regions: Dubai, Middle East, Vietnam, China, India, and Japan. The main content area displays a quiz titled "Южная Азия: Страны - Картографическая викторина". A map of South Asia is shown, with a progress indicator at 100% and a timer at 10:22. The current question is "Нажать Бутан". A sidebar on the right contains a vertical advertisement for a car and a "Убрать рекламу" button. Below the sidebar, there are links to other quizzes: "Мир: континенты и океаны" and "Россия: Субъекты Российской Федерации".

<https://youtu.be/mWlyNpImDNQ>
видео-инструкция

<https://online.seterra.com/>

- ✓ Проработать номенклатуру
- ✓ Провести викторину
- ✓ Проверить знания



Дополнительные Интернет ресурсы

<https://youtu.be/cbtAYmIU5Ys>

Видео-инструкция

The screenshot shows the GEO website interface. At the top, there is a navigation bar with links for 'энциклопедия', 'тесты', 'мини-тесты', 'игры', and 'службы'. Below this, there are icons for 'турнир', 'сражения', 'дуэли', and 'авторизация'. A server time indicator shows '17:48:35' and a search box for 'подробно о странах!'. The main heading is 'Тесты по географии а также по истории, астрономии и лингвистике'. Below the heading, it states 'В тестировании уже приняли участие 545 171 человек.' and 'Лучшие результаты за сегодня - общий зачет'. The page displays a grid of test cards:

- Регионы России на карте**: Сложность теста: средняя, высокая. Можно выбрать схематичное изображение, физическую карту России или смешанный вариант. Includes 'рекорды' and 'правила' links.
- Символика регионов России**: Сложность теста: низкая, средняя, высокая. Флаги и гербы регионов России. Includes 'рекорды' and 'правила' links.
- Общий тест на знание политической географии**: Сложность теста: хардкор. Includes 'рекорды' and 'правила' links.
- Общий тест на знание физической географии**: Сложность теста: хардкор. Includes 'рекорды' and 'правила' links.
- Столицы стран мира**: Сложность теста: низкая - средняя - высокая - на время / easy - medium - hard. Includes 'рекорды' and 'правила' links.
- Акватория Земли в числах**: Тематика вопросов: моря, проливы и реки. Сложность теста: средняя, высокая. Includes 'рекорды' and 'правила' links.
- Страны мира на карте**: Includes 'рекорды' and 'правила' links.
- Территория Земли в числах**: Тематика вопросов: острова, горы, вулканы, пустыни и пещеры. Includes 'рекорды' and 'правила' links.

<https://geo.koltyrin.ru/test.php>



Дополнительные Интернет ресурсы

Выбрать язык ▾

Как хорошо ты знаешь географию мира?

К примеру, знаешь ли ты, где находится пустыня Гоби, Зоопарк «Puszta» или Патагония?

С помощью этой гео викторины ты сможешь проверить свои географические знания. Викторина включает вопросы о географическом расположении городов, стран, ландшафтов, островов и водоемов, а также известных архитектурных зданий. Отвечая на вопросы викторины, ты сможешь, играя, открыть мир и при этом непременно познакомиться с некоторыми неизвестными местами.

Гео викторина

Выбрать регион:

Мир 

Европа 

Америки 

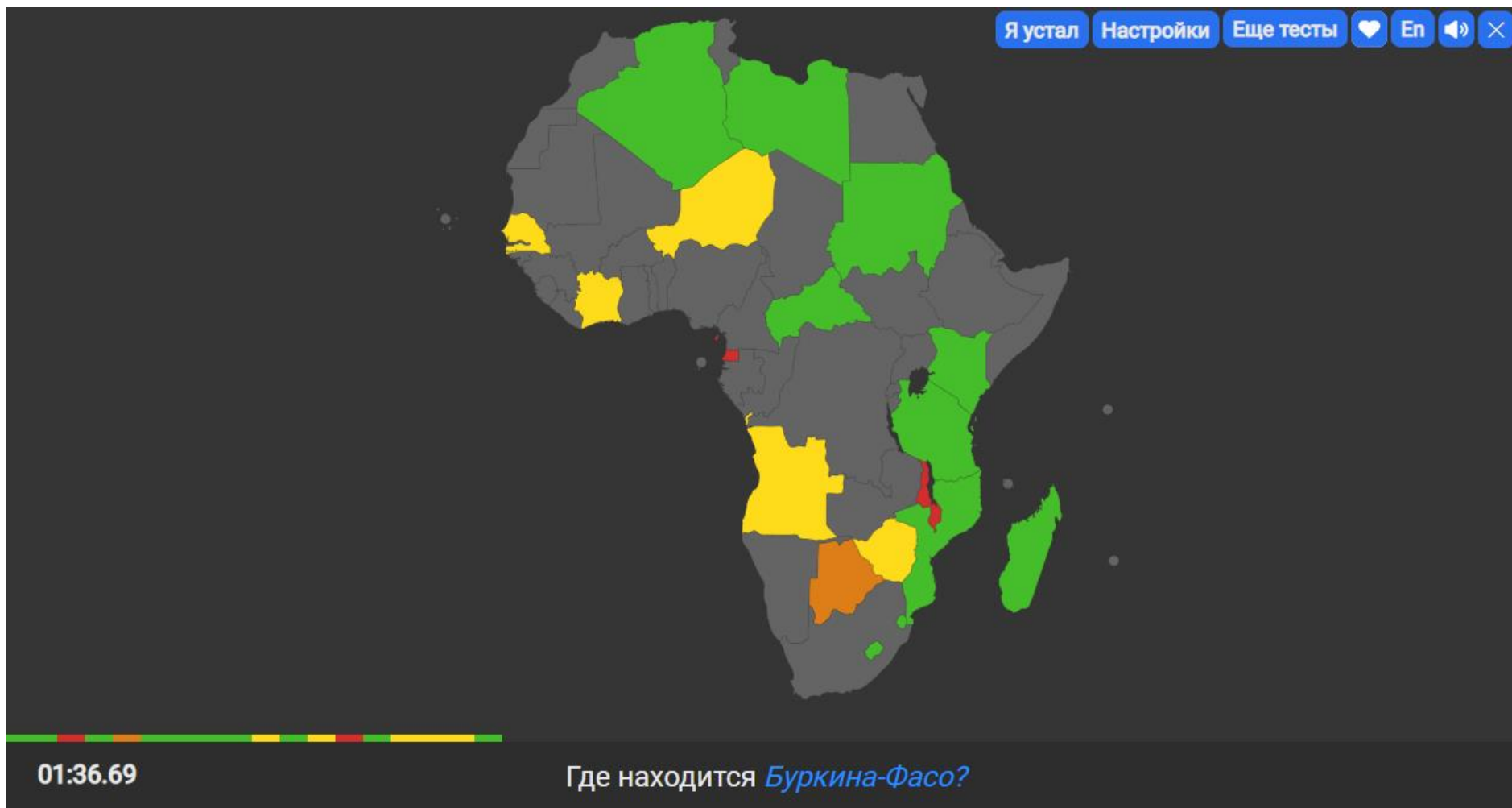
Африка 

Германия 

<https://www.geo-quiz.net/ru/>




Дополнительные Интернет ресурсы



<https://motovskikh.ru>



Материалы от И.С. Колечкина



ВРЕМЯ ВЕЛИКИХ ОТКРЫТИЙ...

IV Марко Поло (1254–1324 г.) — венецианский купец и путешественник, описавший историю своего путешествия по Азии и известия об Азии и разнообразии мира.

V Христофор Колумб (1451–1506 г.) — итальянский мореплаватель, в 1492 году открывший для европейцев Новый Свет. Первый европеец Северо-Западной Америки.

VI Фернандо Магеллан (1480–1521 г.) — испанский мореплаватель. Командовал экспедицией, которая доказала целостность Земли и открыла Индийский океан. Открыл пролив между Атлантикой и Тихим океаном.

VII Витторио Дженко (1540–1596 г.) — итальянский географ, путешественник, автор первого описания Китая. Был в Китае в 1579–1582 гг.

VIII Джованни Вук (1728–1779 г.) — итальянский географ, картограф и первооткрыватель, руководитель экспедиции в горы Гималаев. Открыл долину Инда.

IX Николай Вилленбранд (1778–1852 г.) и **Вильям Беллинсгаузен (1780–1852 г.)** — российские мореплаватели, руководители первой антарктической экспедиции, первооткрыватели Антарктиды.

X Генри Гудзон (1570–1611 г.) — английский мореплаватель, в 1609 году обнаружил и назвал в честь себя пролив Гудзона.

XI Ральф Амундсен (1872–1928 г.) — норвежский полярный путешественник-исследователь. Первый человек, достигший Южного полюса и первым в мире облетевший полярный полюс.

XII Юрий Гагарин (1934–1968 г.) и **Герман Топол (1935–2000 г.)** — первые космонавты планеты Земля.

I Геродот Галикарнасский (ок. 484–ок. 425 г. до н. э.) — древнегреческий историк, по выражению Цицерона — «отец истории». Автор своего знаменитого труда «История».

II Эратосфен Карнеийский (276–194 г. до н. э.) — древнегреческий математик, астроном, географ, философ и поэт. Первый античный учёный, сравнительно точно измеривший радиус Земли.

III Эрик Рыжий (950–1003 г.) — датский викинг, первооткрыватель, основатель первого поселения викингов в Гренландии. Прозван «Рыжий» из-за цвет волос и бороды.

эратосфен

Эратосфен
Греческий математик, астроном, географ, филолог и поэт. Ученик Калимаха н. э. — глава Александрийской библиотеки. Первый известный учёный, вычислил...

1. Геродот. Начало истории
250 просмотров • 15 нояб. 2019 г.

СТОЛИЦА ОБРАЗОВАНИЯ
127 подписчиков

- ### Время Великих Открытий
- СТОЛИЦА ОБРАЗОВАНИЯ - 1 видео из 12
- Геродот. Начало истории
СТОЛИЦА ОБРАЗОВАНИЯ
 - Эратосфен. Давший имя
СТОЛИЦА ОБРАЗОВАНИЯ
 - Эрик Рыжий. Изгнанник
СТОЛИЦА ОБРАЗОВАНИЯ
 - Марко Поло. Великий мотиватор
СТОЛИЦА ОБРАЗОВАНИЯ
 - Колумб. Великий лузер
СТОЛИЦА ОБРАЗОВАНИЯ
 - Магеллан. Могло бы и не случиться
СТОЛИЦА ОБРАЗОВАНИЯ
 - Дрейк. Обида — страшная сила

- Амундсен. Жизнь без любви
СТОЛИЦА ОБРАЗОВАНИЯ
65 просмотров
- Alexiane - A Million on My Soul (From "Valerian and the City of...")
Alexiane ♪ Recommended for you
- Сан-Диего | АМЕРИКА. БОЛЬШОЕ ПУТЕШЕСТВИЕ [...]
Настоящее Время. Док Recommended for you
Новинка
- Top 50 SHAZAM *Лучшая Музыка 2019 * Зарубежные...



GOOGLE

Планета Земля

Возможность создавать проекты-путешествия

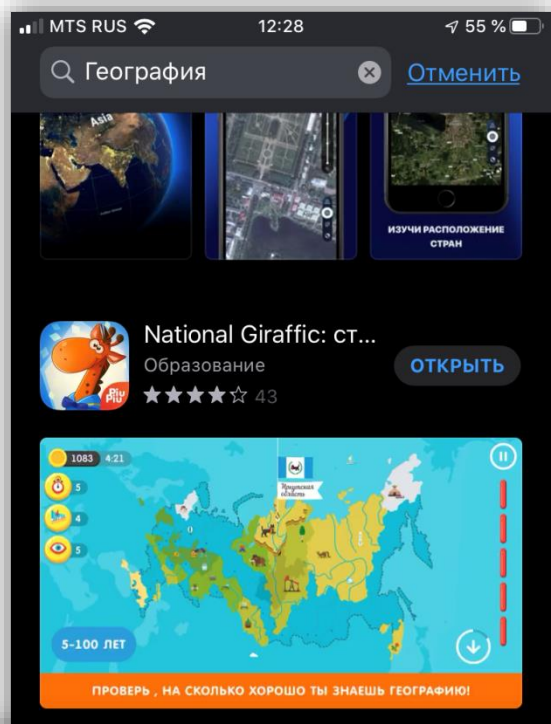
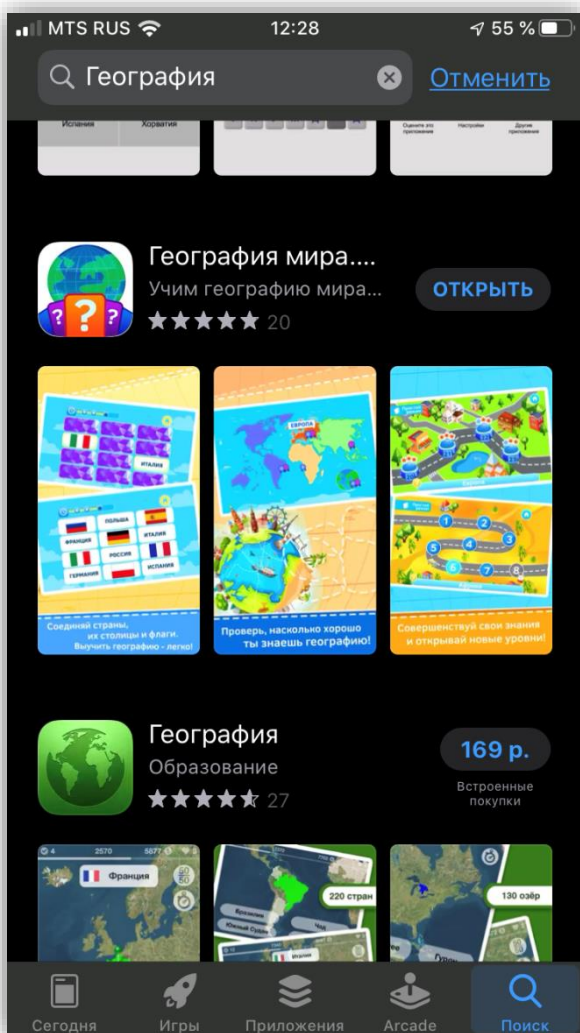
Вебинар

<https://www.youtube.com/watch?v=SJY2EOPuriQ&t=285s>





ИГРЫ



Мобильные игры





Продолжение:

 **YouTube** https://www.youtube.com/channel/UCFW11vpv1LkoPddAehTsvKw?view_as=subscriber



<https://vk.com/geodistantprosv>



<https://cloud.prosv.ru/s/NGiXx7Kk2Aor7se> (Сайт Издательства «Просвещение»)



[@metodichka_digital](https://instagram.com/metodichka_digital?r=nametag)